

TOP Bormio 360 Trekking - Tappa 4 - Il sentiero delle malghe

← 13,2 km

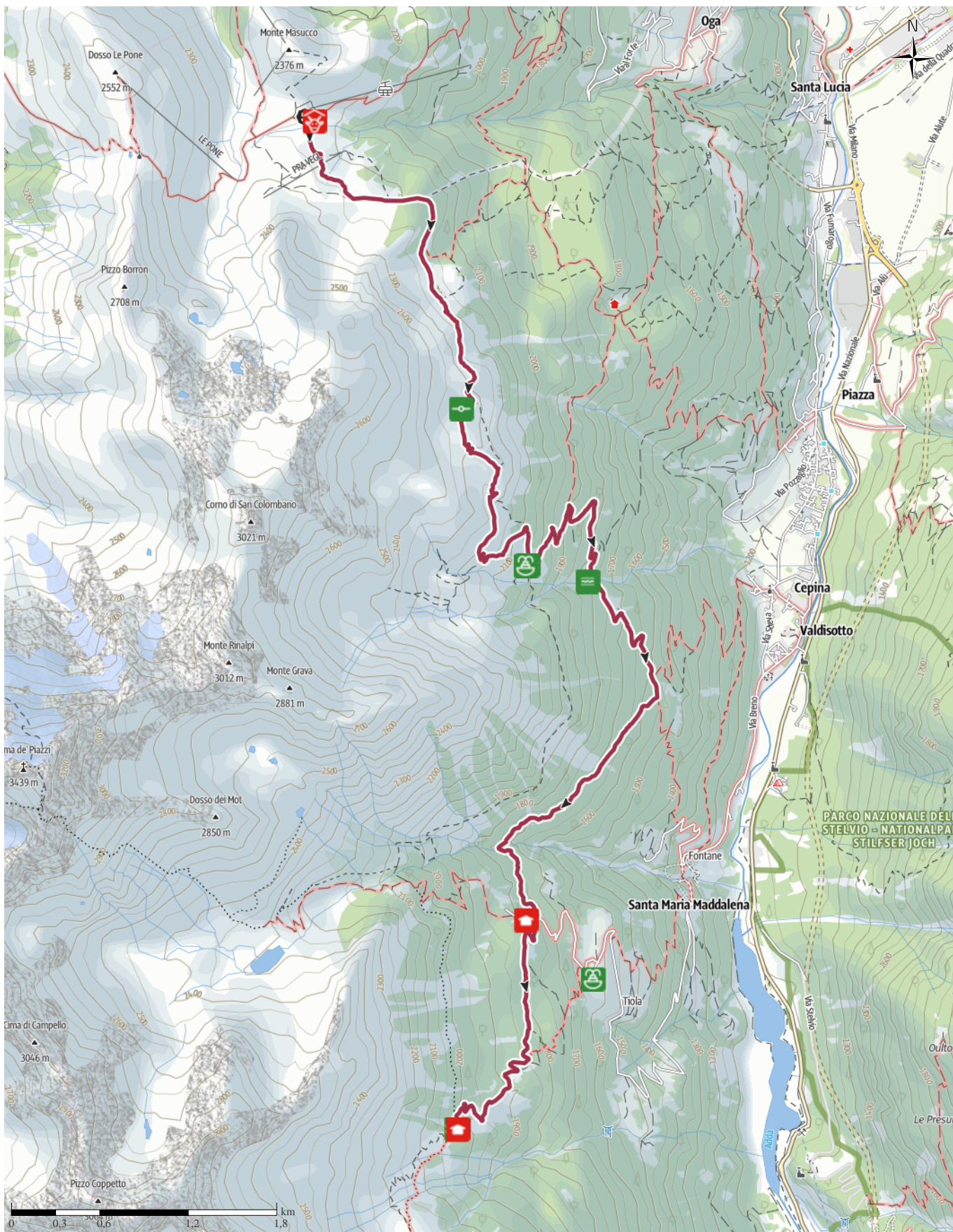
🕒 5:15 h

⬇️ 601 m

⬆️ 846 m

Difficoltà

media



Base cartografica: cartografia di Outdooractive; ©OpenStreetMap (www.openstreetmap.org)

TOP Bormio 360 Trekking Tappa 4 Il sentiero delle ...

↔ 13,2 km

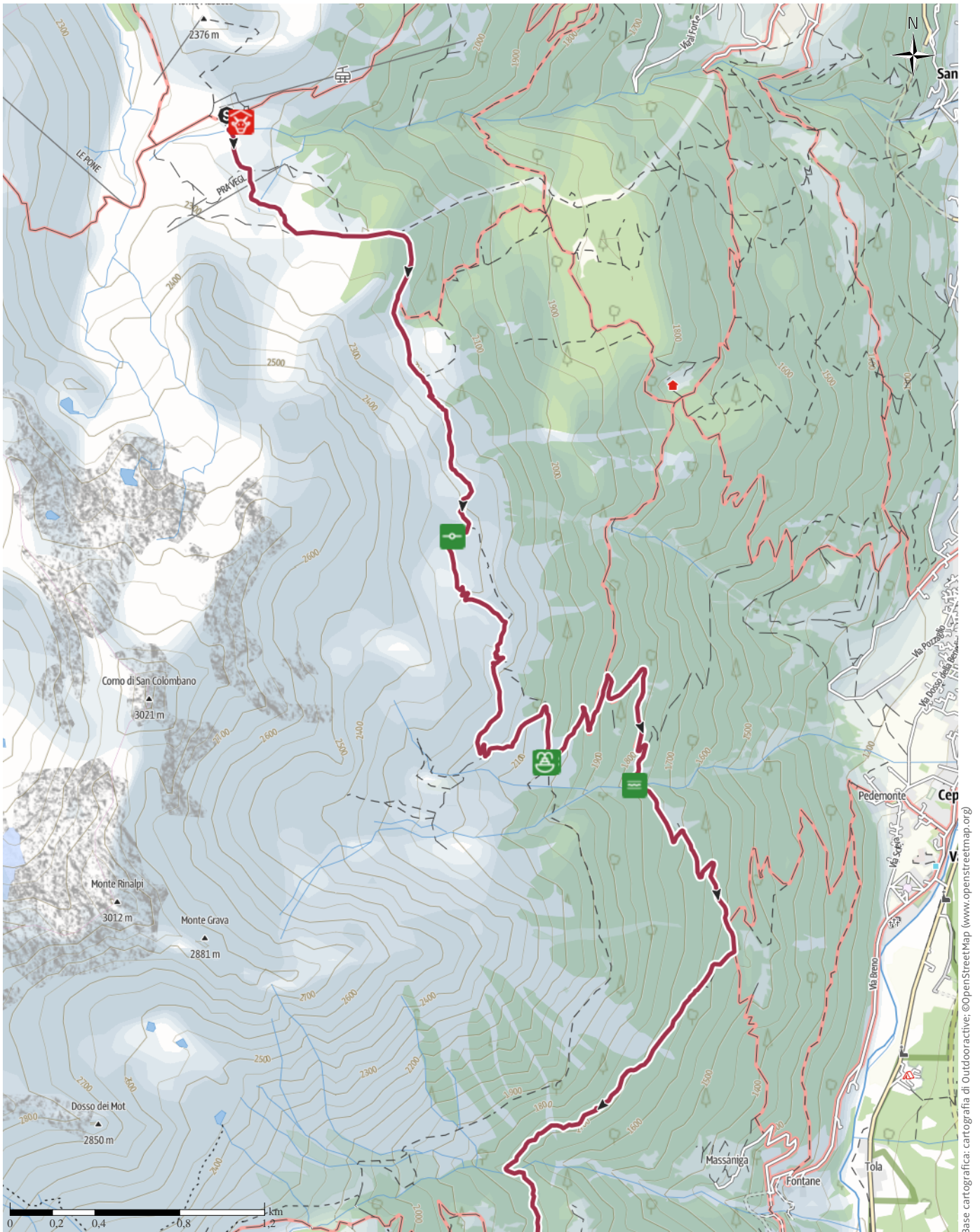
🕒 5:15 h

▲ 601 m

▼ 846 m

Difficoltà

media



Base cartografica: cartografia di Outdooractive; ©OpenStreetMap (www.openstreetmap.org)

TOP Bormio 360 Trekking Tappa 4 Il sentiero delle ...

↔ 13,2 km

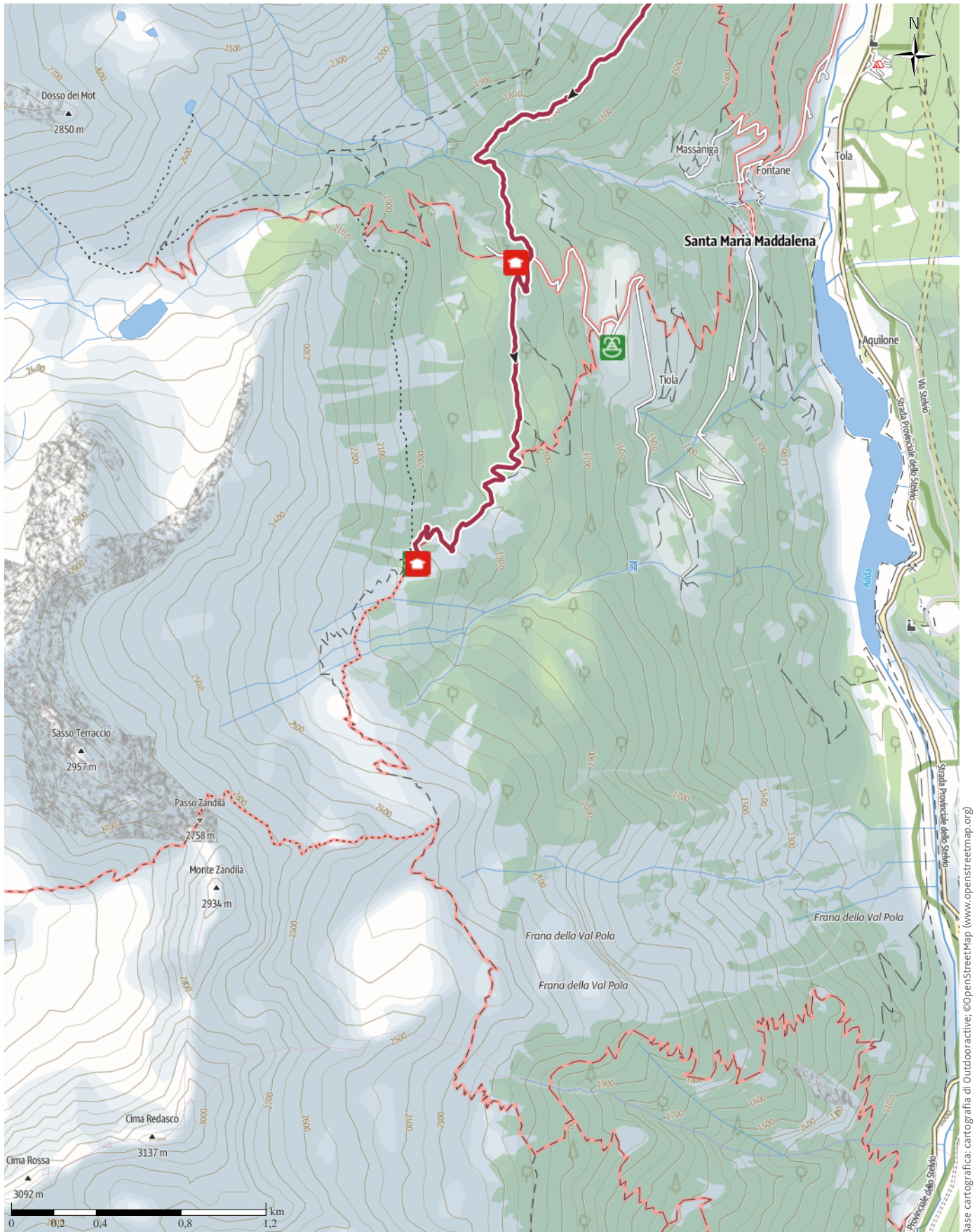
🕒 5:15 h

▲ 601 m

▼ 846 m

Difficoltà

media



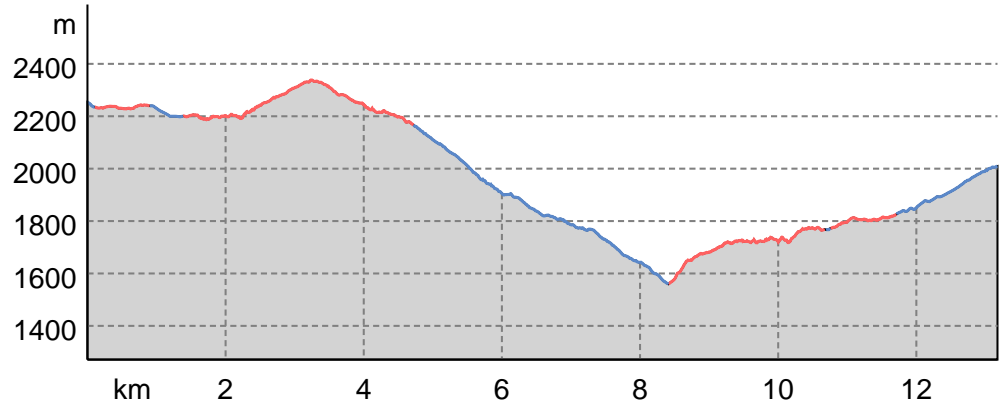
Base cartografica: cartografia di Outdooractive; ©OpenStreetMap (www.openstreetmap.org)

## TOP Bormio 360 Trekking Tappa 4 Il sentiero delle ...

## Tipo di strada

Strada	5,8 km
 sterrata	
 Sentiero	7,4 km

## Profilo altimetrico



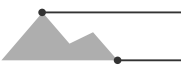
## Dati del percorso

## Escursione

Distanza	↔	13,2 km
Durata	🕒	5:15 h
Salita	⬆️	601 m
Discesa	⬇️	846 m

Difficoltà **media**Fitness Tecnica **T1**Livello di rischio 

Altitudine



2.338 m  
1.560 m

## Periodo consigliato

GEN | FEB | MAR  
APR | MAG | GIU  
LUG | AGO | SET  
OTT | NOV | DIC

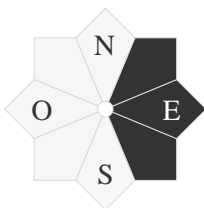
## Valutazioni

## Autori

Emozione Paesaggio 

## Altri dati

## Esposizione



L'orientamento del percorso è rappresentato in nero.

## Proprietà

Da punto a punto	Panoramico
Interesse geologico	Flora
Passaggio in vetta	



## Bormio Marketing

Ultimo aggiornamento: 08.05.2025



Publicato da  
**Valtellina Outdoor**

Via Roma 1  
23032 Sondrio  
Sondrio  
info@valtellinaoutdoor.it  
<https://www.valtellinaoutdoor.it>

**Un tuffo nel passato con un dolce suono di sottofondo: i campanacci delle mucche.**

S. Colombano, Cerdecco, Zandilla: 3 malghe attraversate da un sentiero che ne valorizza le attività legate alla monticazione e alle attività pastorali. Il versante è molto boscoso e le poche radure furono sfruttate per attività legate all'allevamento e non a caso il significato del nome rimanda proprio all'atto della mungitura oppure al ricovero di montagna per animali. Le malghe fungevano ottimamente anche come luogo di sosta per viandanti occasionali, che vi potevano trovare momentaneo ristoro e forse anche un poco di compagnia.

**Consiglio dell'autore**

## TOP Bormio 360 Trekking Tappa 4 Il sentiero delle ...

Questa panoramica tappa inizia alla Malga San Colombano (raggiungibile anche dal Forte di Oga), attraversa la Valle di San Colombano dove si può sostare in diversi punti ad ammirare il vasto panorama sulla conca di Bormio e prosegue fino alla Malga di Cerdec e all'Alpe Zandilla. Un imperdibile punto di vista diverso sull'alta Valtellina!

## Indicazioni sulla sicurezza

## PERCORSO TEMPORANEO

A causa dei problemi legati alla tempesta Vaia i lavori sul sentiero in località Suena Campello hanno subito ritardi. Temporaneamente da Baita Cerdec è necessario scendere fino a Massaniga, risalire a Monte lungo la viabilità ordinaria e raggiungere l'Alpe Zandilla.

## Direzioni da seguire

## Punto di partenza

Malga San Colombano

## Coordinate:

DD: 46.457336, 10.310426

DMS: 46°27'26.4"N 10°18'37.5"E

UTM: 32T 600629 5145696

w3w: ///lealtà.svelare.valere

## Punto di arrivo

Alpe Zandilla

## Punti di interesse



## Agriturismo

## 1 Agriturismo Malga San Colombano

Livigno

Pubblicato da: Valtellina Outdoor



## Punto sentiero

## 2 Bormio 360 - Totem Tappa 4

Pubblicato da: Valtellina Outdoor



## Punti panoramici

## 3 Punto Panoramico vicino a Baita Cerdec

23030 Valdisotto

Pubblicato da: Valtellina Outdoor

## Fontana

## 4 Fontana vicino a Baita Cerdec

Pubblicato da: Valtellina Outdoor



## Canale

## 5 Torrente vicino a La Presa

Pubblicato da: Valtellina Outdoor



## Fontana

## 6 Fontana vicino a Monte

Pubblicato da: Valtellina Outdoor



## Punti panoramici

## 7 Punto Panoramico vicino a Alpe Zandilla

23030 Valdisotto

Pubblicato da: Valtellina Outdoor



## Malga

## 8 Alpe Zandilla

Pubblicato da: Valtellina Outdoor



## Suggerimenti dell'autore

## Punto ristoro

## 9 Chiosco Rosalia

Valdisotto

☎ 3339017325

Pubblicato da: Valtellina Outdoor



## Apri il percorso sul tuo smartphone



Scannerizza questo codice QR e salva questo percorso per l'uso offline, condividilo con gli amici e altro...

## Sito web

<https://www.valtellinaoutdoor.it/s/3vwwot>

**TOP** Bormio 360 Trekking Tappa 4 Il sentiero delle ...



Alpe Zandilla

Foto: Robytrab@, Valtellina Outdoor



Malga San Colombano

Foto: @RobyTrab, Valtellina Outdoor

## Legenda









### Topografia

	Bosco, foresta
	Palude
	Prato
	Zona residenziale con edifici singoli
	Zona commerciale con edifici singoli
	Cimitero
	Campo da golf
	Impianti sportivi, stadio
	Stadio
	Piscina all'aperto
	Vigneto
	Incisioni rupestri
	Confini di stato
	Confine di stato
	Confine comunale
	Linea altimetrica
	Zona ad utilizzo speciale
	Riserva naturale











### Elementi topografici

	Montagna/cima
	Punto altimetrico
	Roccia
	Caverna
	Chiesa
	Cappella
	Cimitero
	Palazzo/castello
	Abbazia
	Monumento
	Rovina
	Miniera
	Tomba
	Torre di trasmissione
	Pala eolica
	Mulino a vento / acqua
	Punto panoramico

### Strade e sentieri

	Autostrada numero
	Strada statale con numero
	Nazione, regione, provincia
	Strada comunale
	Strada consorziale
	Strada agricola
	Sentiero
	Via ferrata

### Impianti e treno

	Cabinovia
	Cabinovia
	Seggiovia
	Skilift
	Teleferica
	Treno
	Metro
	Metro
	Tram
	Stazione ferroviaria