

TOP Bormio 360 Trekking - Tappa 6 - Sentiero de li stria

← 10,6 km

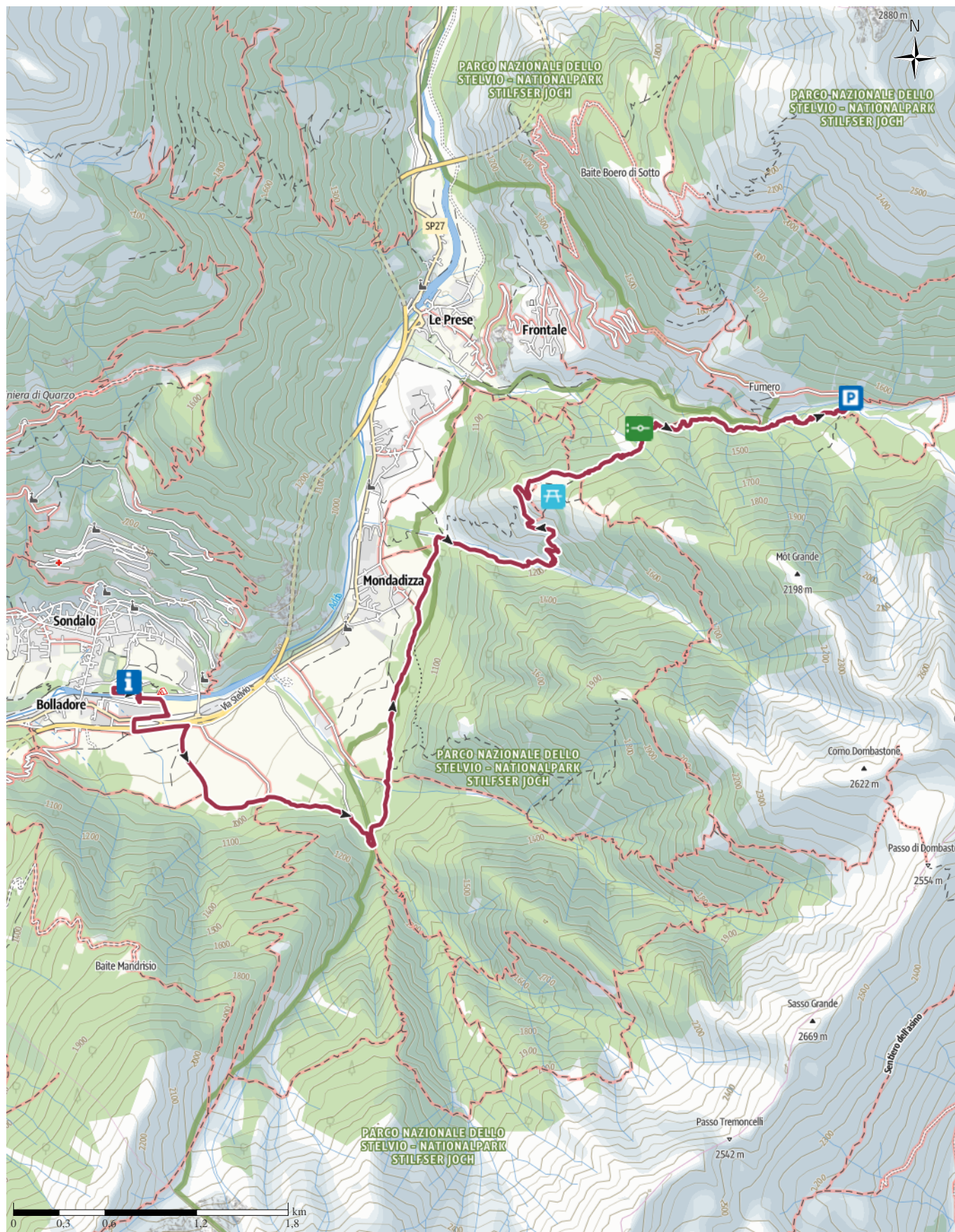
🕒 4:55 h

▲ 917 m

▼ 273 m

Difficoltà

difficile



Base cartografica: cartografia di Outdooractive; ©OpenStreetMap (www.openstreetmap.org)

TOP Bormio 360 Trekking Tappa 6 Sentiero de li ...

↔ 10,6 km

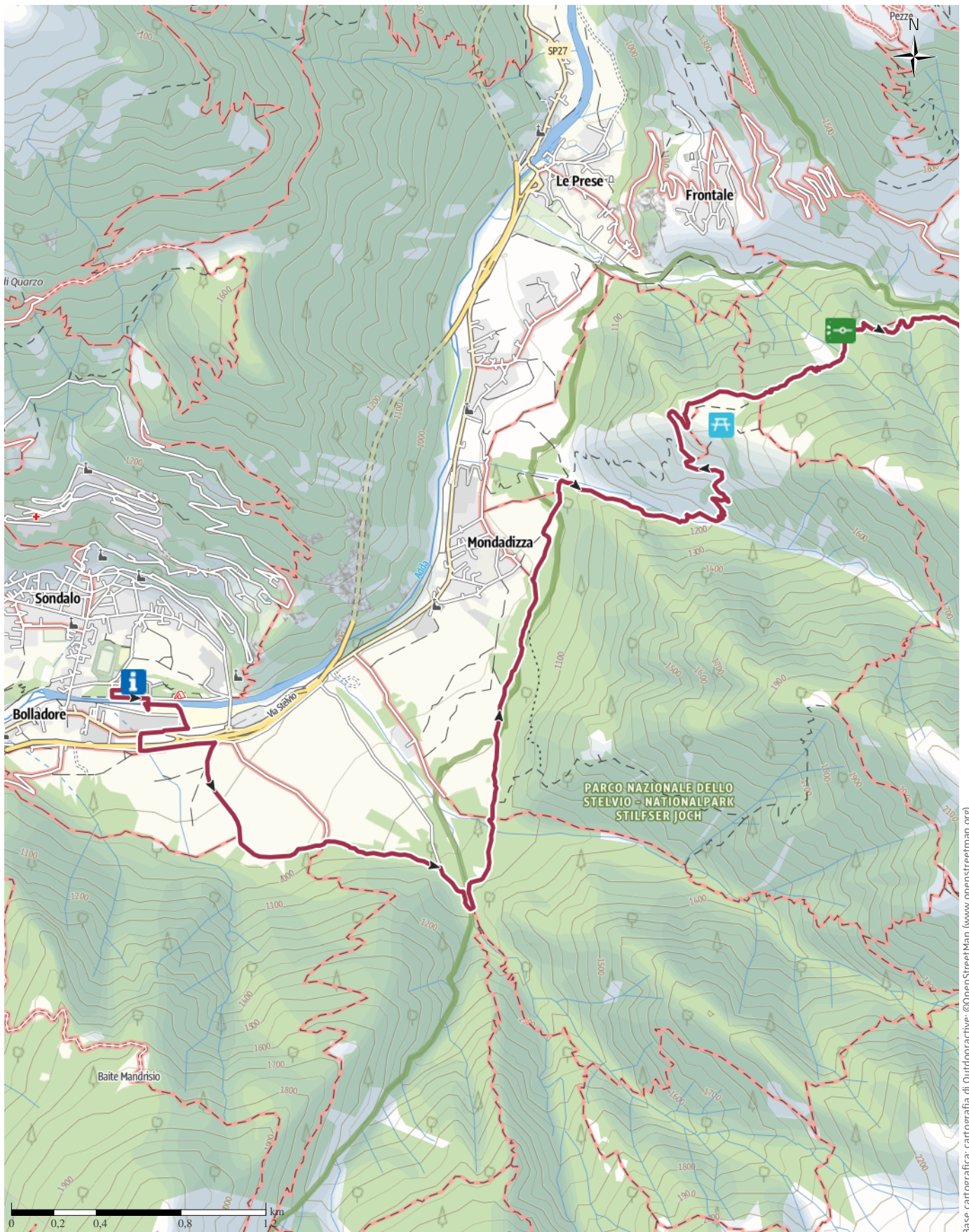
🕒 4:55 h

▲ 917 m

▼ 273 m

Difficoltà

difficile



Base cartografica: cartografia di Outdooractive; ©OpenStreetMap (www.openstreetmap.org)

TOP Bormio 360 Trekking Tappa 6 Sentiero de li ...

↔ 10,6 km

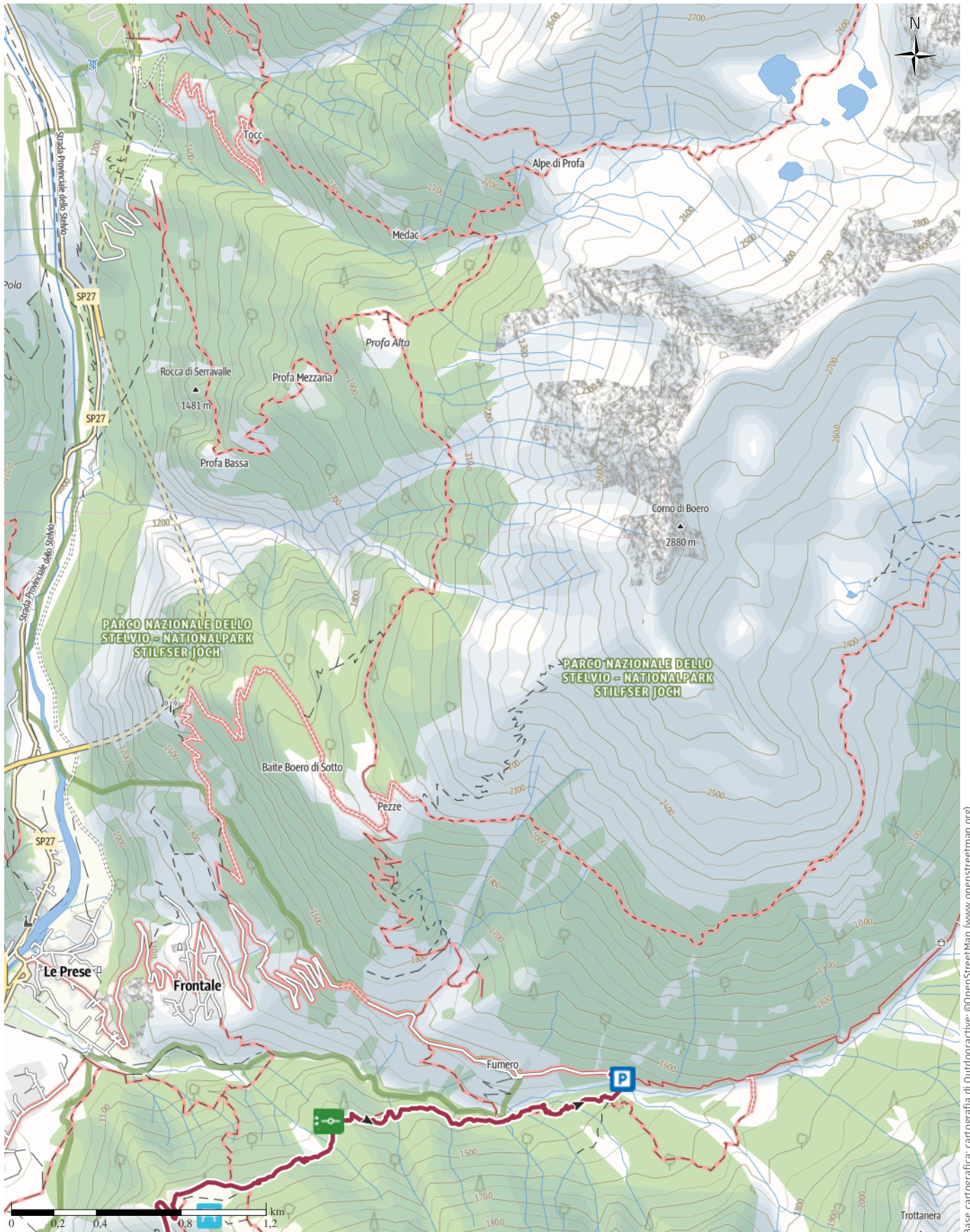
🕒 4:55 h

▲ 917 m

▼ 273 m

Difficoltà

difficile

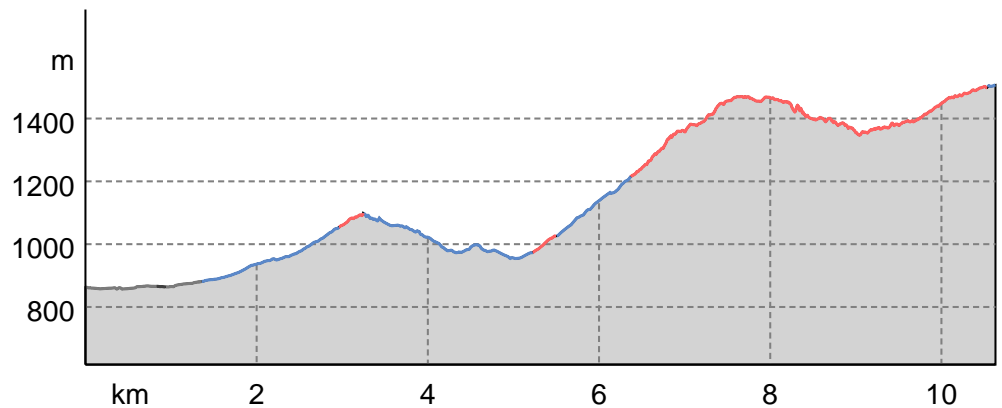


Base cartografica: cartografia di Outdooractive; ©OpenStreetMap (www.openstreetmap.org)

Tipo di strada

Asfalto	1,3 km
Strada	4,5 km
sterrata	
Sentiero	4,7 km
Strada	0,1 km

Profilo altimetrico



Dati del percorso

Escursione

Distanza ↔ 10,6 km

Durata ⌚ 4:55 h

Salita ▲ 917 m

Discesa ▼ 273 m

Difficoltà difficile

Fitness ●●●●●●●●

Tecnica T2

Altitudine



Periodo consigliato

GEN | FEB | MAR

APR | MAG | GIU

LUG | AGO | SET

OTT | NOV | DIC

Valutazioni

Autori

Emozione ●●●●●●

Paesaggio ●●●●●●

Altri dati

Proprietà

Da punto a punto Itinerario a tappe

Rilevanza storico-culturale Flora

Fauna



Bormio Marketing

Ultimo aggiornamento: 10.01.2025

Pubblicato da
Valtellina OutdoorVia Roma 1
23032 Sondrio

Sondrio

info@valtellinaoutdoor.it

<https://www.valtellinaoutdoor.it>

Il sentiero avvolto da atmosfera alpestre conserva ancora oggi un fascino misterioso legato alle antiche leggende di stregonerie e fatti arcani accaduti in queste località.

Si racconta che, al suono dell'Ave Maria, si vedessero partire dalla località di Scala una serie di tizzoni ardenti diretti nelle frazioni di Mondadizza, Le Prese, Frontale e Fumero: erano le streghe che abbandonavano il sabba, ritirandosi alle prime luci dell'alba.

Il sentiero de li strìa è una tappa che non presenta particolari difficoltà ma è abbastanza impegnativa per la pendenza delle sue salite. Da Sondalo si percorre un tratto pianeggiante su ciclabile, poi si svolta a destra attraversando per un breve tratto la strada comunale di Bolladore, per prendere il sentiero S494 che vi porterà a Villa Manara ed al recente attraversamento sul torrente Lenasco. Da qui si prosegue sino a Mondadizza e poi per la Valle di Scala. La salita si fa sempre più impegnativa fino a raggiungere il maggengo di Scala Piana, dove il panorama ripaga ogni sforzo. Si procede attraverso una discesa nel bosco, fino a raggiungere una piccola passerella contestuale ad un'opera di presa idraulica. Si prosegue con un'ultima salita, senza attraversare il torrente, che si conclude al parcheggio di Fontanaccia, all'imbocco della Val di Rezzalo. Lungo questa tappa non ci sono ristoranti o punti di ricarica e-bike.

TOP Bormio 360 Trekking Tappa 6 Sentiero de li ...**Consiglio dell'autore**

Il sentiero avvolto da atmosfera alpestre conserva ancora oggi un fascino misterioso legato alle antiche leggende di stregonerie e fatti arcani accaduti in queste località.

Si racconta che, al suono dell'Ave Maria, si vedessero partire dalla località di Scala una serie di tizzoni ardenti diretti nelle frazioni di Mondadizza, Le Prese, Frontale e Fumero: erano le streghe che abbandonavano il sabba, ritirandosi alle prime luci dell'alba.

Attrezzatura

Si consiglia di portare con sé abbigliamento adeguato, uno snack e acqua.

Direzioni da seguire**Punto di partenza**

Palazzetto dello Sport di Sondalo

Coordinate:

DD: 46.328106, 10.329570

DMS: 46°19'41.2"N 10°19'46.5"E

UTM: 32T 602341 5131362

w3w: ///busso.vittoriosa.escludi

Punto di arrivo

Fontanaccia

Aree protette 

Parco nazionale

Parco Nazionale dello Stelvio


Punti di interesse

 Ufficio turistico

 **Proloco Sondalo**

Via Giuseppe Verdi, 2

23035 Sondalo

 +39 0342 801816


info.sondalo@bormio.eu

<http://www.sondaloturismo.it>

Pubblicato da: Valtellina Outdoor



 Area di sosta

 **Pensilina Panoramica di Scala Piana**

Pubblicato da: Valtellina Outdoor



 Punto sentiero

 **Bormio 360 - Totem Tappa 6**

Pubblicato da: Valtellina Outdoor



 Punti panoramici

 **Punto Panoramico vicino a Rovina**

SONDALO

Pubblicato da: Valtellina Outdoor



 Parcheggio

 **Parcheggio (Vicino a Fontanaccia)**

23035 Sondalo

Pubblicato da: Valtellina Outdoor

Apri il percorso sul tuo smartphone

Scannerizza questo codice QR e salva questo percorso per l'uso offline, condividilo con gli amici e altro...

Sito web

<https://www.valtellinaoutdoor.it/s/3vwxw4>

TOP Bormio 360 Trekking Tappa 6 Sentiero de li ...



Alpe Scala Piana - Sondalo
Foto: Robytrab@, Valtellina Outdoor



Bormio 360 - Sentiero da li Stria - Scalapiana
Foto: Comunità Montana Alta Valtellina, Valtellina Outdoor



Bormio 360 - Sentiero da li Stria - Scalapiana
Foto: Comunità Montana Alta Valtellina, Valtellina Outdoor

Legenda









Topografia

	Bosco, foresta
	Palude
	Prato
	Zona residenziale con edifici singoli
	Zona commerciale con edifici singoli
	Cimitero
	Campo da golf
	Impianti sportivi, stadio
	Stadio
	Piscina all'aperto
	Vigneto
	Incisioni rupestri
	Confini di stato
	Confine di stato
	Confine comunale
	Linea altimetrica
	Zona ad utilizzo speciale
	Riserva naturale











Elementi topografici

	Montagna/cima
	Punto altimetrico
	Roccia
	Caverna
	Chiesa
	Cappella
	Cimitero
	Palazzo/castello
	Abbazia
	Monumento
	Rovina
	Miniera
	Tomba
	Torre di trasmissione
	Pala eolica
	Mulino a vento / acqua
	Punto panoramico

Strade e sentieri

	Autostrada numero
	Strada statale con numero
	Nazione, regione, provincia
	Strada comunale
	Strada consorziale
	Strada agricola
	Sentiero
	Via ferrata

Impianti e treno

	Cabinovia
	Cabinovia
	Seggiovia
	Skilift
	Teleferica
	Treno
	Metro
	Metro
	Tram
	Stazione ferroviaria